Филиал федерального государственного бюджетного учреждения «Федеральная кадастровая палата Федеральной службы государственной регистрации, кадастра и картографии» по Республике Башкортостан

полное наименование органа регистрации прав

Выписка из Единого государственного реестра недвижимости об объекте недвижимости

Сведения о характеристиках объекта недвижимости

На основании запроса от 30.04.2021, поступившего на рассмотрение 01.05.2021, сообщаем, что согласно записям Единого государственного реестра недвижимости:

Раздел 1 Лист 1

| |
|---|
| Земельный участок |
| вид объекта недвижимости |

| | | | |
|---|---|---|---|
| Лист № 1 раздела 1 | Всего листов раздела 1: 4 | Всего разделов: 7 | Всего листов выписки: 29 |

| | |
|---|---|
| 1 мая 2021г. № КУВИ-002/2021-49913714 | |
| Кадастровый номер: | 02:22:100303:374 |
| Номер кадастрового квартала: | 02:22:100303 |
| Дата присвоения кадастрового номера: | 21.04.2021 |

| | |
|---|---|
| Ранее присвоенный государственный учетный номер: | данные отсутствуют |
| Местоположение: | Республика Башкортостан, Дюртюлинский район, с/с Куккуяновский, 1 км на юг от с. Ивачево |
| Площадь: | 248350 +/- 4360 |
| Кадастровая стоимость, руб.: | 1832823 |
| Кадастровые номера расположенных в пределах земельного участка объектов недвижимости: | данные отсутствуют |
| Кадастровые номера объектов недвижимости, из которых образован объект недвижимости: | 02:22:000000:290 |
| Кадастровые номера образованных объектов недвижимости: | данные отсутствуют |
| Категория земель: | Земли сельскохозяйственного назначения |
| Виды разрешенного использования: | Для сельскохозяйственного производства |
| Сведения о кадастровом инженере: | образование земельного участка путем раздела исходного земельного участка с К№ 02:22:000000:290, расположенного по адресу: Республика Башкортостан, Дюртюлинский р-н, с/с Куккуяновский, 1 км на юг от с. Ивачево |
| Сведения о лесах, водных объектах и об иных природных объектах, расположенных в пределах земельного участка: | данные отсутствуют |
| Сведения о том, что земельный участок полностью расположен в границах зоны с особыми условиями использования территории, территории объекта культурного наследия, публичного сервитута: | данные отсутствуют |
| Сведения о том, что земельный участок расположен в границах особой экономической зоны, территории опережающего социально-экономического развития, зоны территориального развития в Российской Федерации, игорной зоны: | данные отсутствуют |

| | | |
|---|---|---|
| | | |
| полное наименование должности | подпись | инициалы, фамилия |

М.П.

| Земельный участок |
|---|
| вид объекта недвижимости |

| Лист № 2 раздела 1 | Всего листов раздела 1: 4 | Всего разделов: 7 | Всего листов выписки: 29 |
|---|---|---|---|

| | |
|---|---|
| 1 мая 2021г. № КУВИ-002/2021-49913714 | |
| Кадастровый номер: | 02:22:100303:374 |

| | |
|---|---|
| Сведения о том, что земельный участок расположен в границах особо охраняемой природной территории, охотничьих угодий, лесничеств: | данные отсутствуют |
| Сведения о результатах проведения государственного земельного надзора: | данные отсутствуют |
| Сведения о расположении земельного участка в границах территории, в отношении которой утвержден проект межевания территории: | данные отсутствуют |
| Условный номер земельного участка: | данные отсутствуют |
| Сведения о принятии акта и (или) заключении договора, предусматривающих предоставление в соответствии с земельным законодательством исполнительным органом государственным органом власти или органом местного самоуправления, находящегося в государственной или муниципальной собственности земельного участка для строительства наемного дома социального использования или наемного дома коммерческого использования: | данные отсутствуют |
| Сведения о том, что земельный участок или земельные участки образованы на основании решения об изъятии земельного участка и (или) расположенного на нем объекта недвижимости для государственных или муниципальных нужд: | данные отсутствуют |
| Сведения о том, что земельный участок образован из земель или земельного участка, государственная собственность на которые не разграничена: | Земельный участок образован из земель или земельного участка, государственная собственность на которые не разграничена. В соответствии с Федеральным законом от 25 октября 2001 г. № 137-ФЗ "О введении в действие Земельного кодекса Российской Федерации" орган Министерство земельных и имущественных отношении РБ по Дюртюлинскому району и г.Дюртюли уполномочен на распоряжение таким земельным участком. |
| Сведения о наличии земельного спора о местоположении границ земельных участков: | данные отсутствуют |
| Статус записи об объекте недвижимости: | Сведения об объекте недвижимости имеют статус "актуальные" |

| | | |
|---|---|---|
| | | |
| полное наименование должности | подпись | инициалы, фамилия |

М.П.

| Земельный участок |
|---|
| вид объекта недвижимости |

| Лист № 3 раздела 1 | Всего листов раздела 1: 4 | Всего разделов: 7 | Всего листов выписки: 29 |
|---|---|---|---|

| | |
|---|---|
| 1 мая 2021г. № КУВИ-002/2021-49913714 | |
| Кадастровый номер: | 02:22:100303:374 |

| | |
|---|---|
| Особые отметки: | Для данного земельного участка обеспечен доступ посредством земельного участка (земельных участков) с кадастровым номером (кадастровыми номерами): 02:22:000000:290. Сведения об ограничениях права на объект недвижимости, обременениях данного объекта, не зарегистрированных в реестре прав, ограничений прав и обременений недвижимого имущества: вид ограничения (обременения): ограничения прав на земельный участок, предусмотренные статьями 56, 56.1 Земельного кодекса Российской Федерации; срок действия: с 21.04.2021; реквизиты документа-основания: постановление Правительства РФ "Об утверждении Правил охраны линий и сооружений связи Российской Федерации" от 09.06.1995 № 578 выдан: Правительство РФ; постановление Администрации МР Дюртюлинский район РБ "Об утверждении границ зон с особыми условиями режима использования территорий-охранные зоны объектов линий и сооружений связи ПАО "Газпром» на территории муниципального района Дюртюлинский район Республики Башкортостан от 02.11.2018 № 1024 выдан: Администрация муниципального района Дюртюлинский район Республики Башкортостан. вид ограничения (обременения): ограничения прав на земельный участок, предусмотренные статьями 56, 56.1 Земельного кодекса Российской Федерации; срок действия: с 21.04.2021; реквизиты документа-основания: правила охраны магистральных трубопроводов от 22.04.1992 № 9. вид ограничения (обременения): ограничения прав на земельный участок, предусмотренные статьями 56, 56.1 Земельного кодекса Российской Федерации; срок действия: с 21.04.2021; реквизиты документа-основания: постановление "О порядке установления охранных зон объектов электросетевого хозяйства и особых условий использования земельных участков, расположенных в границах таких зон" от 24.02.2009 № 160 выдан: Правительство РФ. вид ограничения (обременения): ограничения прав на земельный участок, предусмотренные статьями 56, 56.1 Земельного кодекса Российской Федерации; срок действия: с 21.04.2021; реквизиты документа-основания: постановление "Об утверждении материалов по определению границ охранных зон подземных и надземных коммуникаций ОАО "АНК"Башнефть" на территории муниципального района Дюртюлинский район РБ от 23.11.2010 № 11/2-57 выдан: Администрация МР Дюртюлинский район РБ; постановление Правительства Российской Федерации «О порядке установления охранных зон объектов электросетевого хозяйства и особых условий использования земельных участков, расположенных в границах таких зон» от 24.11.2009 № 160 выдан: Правительство РФ. вид ограничения (обременения): ограничения прав на земельный участок, предусмотренные статьями 56, 56.1 Земельного кодекса Российской Федерации; срок действия: с 21.04.2021; реквизиты документа-основания: правила охранных зон объектов электросетевого хозяйства и особых условий использования земельных участков, расположенных в границах таких зон от 24.11.2009 № 160. вид ограничения (обременения): ограничения прав на земельный участок, предусмотренные статьями 56, 56.1 Земельного кодекса Российской Федерации; срок действия: с 21.04.2021; реквизиты документа-основания: постановление Правительства РФ "Об утверждении Правил охраны линий и сооружений связи РФ" от 09.06.1995 № 578 выдан: Правительство РФ. Земельный участок подлежит снятию с государственного кадастрового учета по истечении пяти лет со дня его государственного кадастрового учета, если на него не будут зарегистрированы права. Граница земельного участка пересекает границы земельных участков (земельного участка) с кадастровыми номерами (кадастровым номером) 02:22:100303:1. Сведения, необходимые |
| | для заполнения раздела: 2 - Сведения о зарегистрированных правах, отсутствуют. |

| | | |
|---|---|---|
| | | |
| полное наименование должности | подпись | инициалы, фамилия |

М.П.

| |
|---|
| Земельный участок |
| вид объекта недвижимости |

| | | | |
|---|---|---|---|
| Лист № 4 раздела 1 | Всего листов раздела 1: 4 | Всего разделов: 7 | Всего листов выписки: 29 |

| | |
|---|---|
| 1 мая 2021г. № КУВИ-002/2021-49913714 | |
| Кадастровый номер: | 02:22:100303:374 |

| | |
|---|---|
| Получатель выписки: | Администрация муниципального района Дюртюлинский район Республики Башкортостан |

| | | |
|---|---|---|
| | | |
| полное наименование должности | подпись | инициалы, фамилия |

М.П.

Выписка из Единого государственного реестра недвижимости об объекте недвижимости

Описание местоположения земельного участка

| |
|---|
| Земельный участок |
| вид объекта недвижимости |

| | | | |
|---|---|---|---|
| Лист № 1 раздела 3 | Всего листов раздела 3: 1 | Всего разделов: 7 | Всего листов выписки: 29 |

| | |
|---|---|
| 1 мая 2021г. № КУВИ-002/2021-49913714 | |
| Кадастровый номер: | 02:22:100303:374 |

План (чертеж, схема) земельного участка

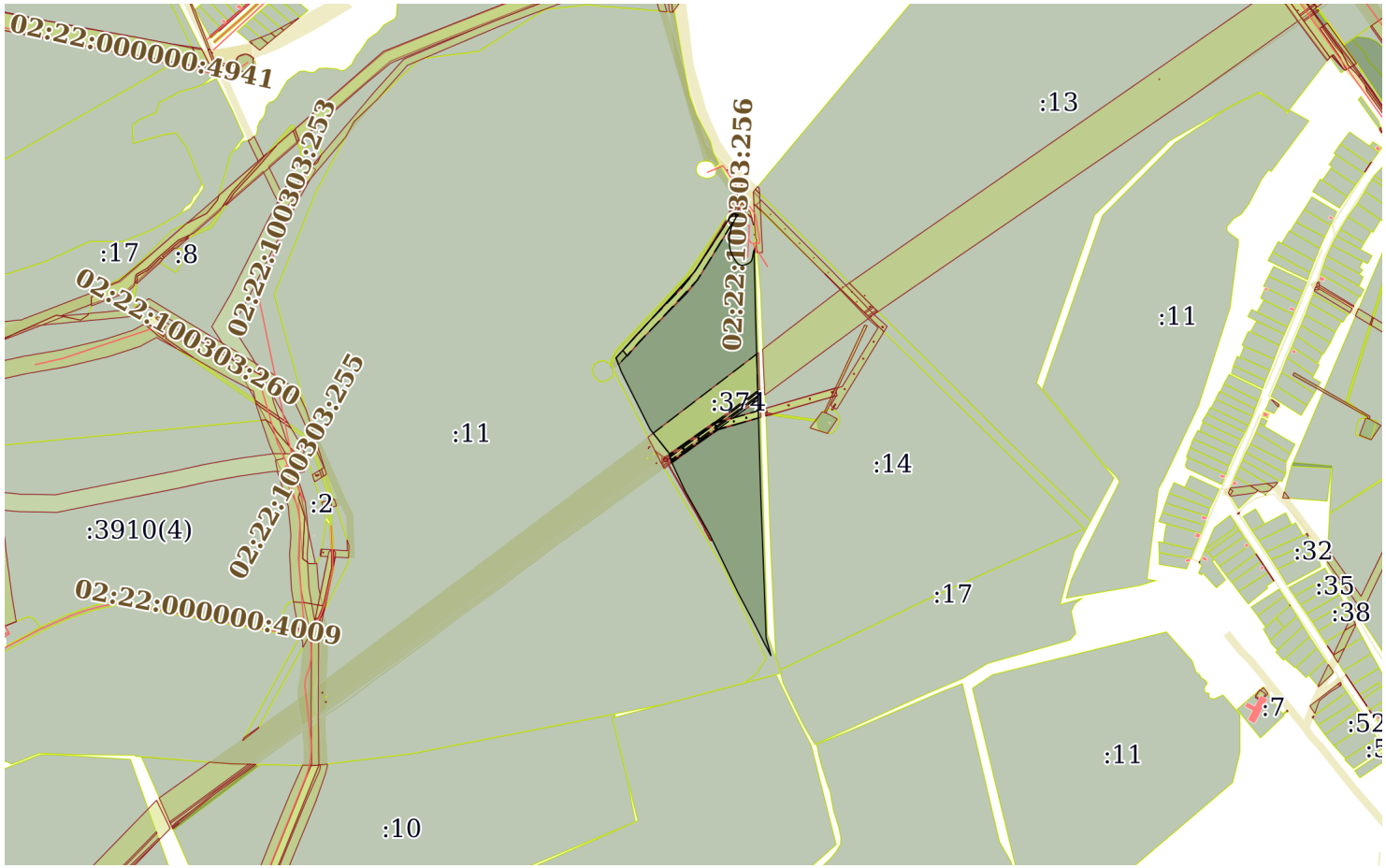


| | | | |
|---|---|---|---|
| Масштаб 1:20000 | Условные обозначения: | | |

| | | |
|---|---|---|
| | | |
| полное наименование должности | подпись | инициалы, фамилия |

М.П.

Выписка из Единого государственного реестра недвижимости об объекте недвижимости

Описание местоположения земельного участка

| Земельный участок |
|---|
| вид объекта недвижимости |

| Лист № 1 раздела 3.1 | Всего листов раздела 3.1: 5 | Всего разделов: 7 | Всего листов выписки: 29 |
|---|---|---|---|

| 1 мая 2021г. № КУВИ-002/2021-49913714 | |
|---|---|
| Кадастровый номер: | 02:22:100303:374 |

| Описание местоположения границ земельного участка | | | | | | | |
|---|---|---|---|---|---|---|---|
| № п/п | Номер точки | | Дирекционный угол | Горизонтальное проложение, м | Описание закрепления на местности | Кадастровые номера смежных участков | Сведения об адресах правообладателей смежных земельных участков |
| | начальная | конечная | | | | | |
| 1 | 2 | 3 | 4 | 5 | 6 | 7 | 8 |
| 1 | 1.1.1 | 1.1.2 | 233°34.1` | 2.09 | данные отсутствуют | 02:22:100303:1, 02:22:100303:252 | данные отсутствуют |
| 2 | 1.1.2 | 1.1.3 | 226°18.4` | 2.17 | данные отсутствуют | 02:22:100303:1, 02:22:100303:252 | данные отсутствуют |
| 3 | 1.1.3 | 1.1.4 | 220°9.7` | 2.26 | данные отсутствуют | 02:22:100303:1, 02:22:100303:252 | данные отсутствуют |
| 4 | 1.1.4 | 1.1.5 | 215°50.9` | 2.36 | данные отсутствуют | 02:22:100303:1, 02:22:100303:252 | данные отсутствуют |
| 5 | 1.1.5 | 1.1.6 | 212°30.5` | 2.42 | данные отсутствуют | 02:22:100303:1, 02:22:100303:252 | данные отсутствуют |
| 6 | 1.1.6 | 1.1.7 | 210°5.4` | 2.47 | данные отсутствуют | 02:22:100303:1, 02:22:100303:252 | данные отсутствуют |
| 7 | 1.1.7 | 1.1.8 | 208°32.2` | 2.47 | данные отсутствуют | 02:22:100303:1, 02:22:100303:252 | данные отсутствуют |
| 8 | 1.1.8 | 1.1.9 | 207°36.4` | 2.46 | данные отсутствуют | 02:22:100303:1, 02:22:100303:252 | данные отсутствуют |
| 9 | 1.1.9 | 1.1.10 | 207°18.8` | 2.4 | данные отсутствуют | 02:22:100303:1, 02:22:100303:252 | данные отсутствуют |
| 10 | 1.1.10 | 1.1.11 | 207°46.9` | 2.32 | данные отсутствуют | 02:22:100303:1, 02:22:100303:252 | данные отсутствуют |
| 11 | 1.1.11 | 1.1.12 | 205°21.9` | 10.04 | данные отсутствуют | 02:22:100303:1, 02:22:100303:252 | данные отсутствуют |
| 12 | 1.1.12 | 1.1.13 | 199°33.9` | 10.42 | данные отсутствуют | 02:22:100303:1, 02:22:100303:252 | данные отсутствуют |
| 13 | 1.1.13 | 1.1.14 | 194°19.3` | 10.71 | данные отсутствуют | 02:22:100303:1, 02:22:100303:252 | данные отсутствуют |

| | | |
|---|---|---|
| полное наименование должности | подпись | инициалы, фамилия |

М.П.

| Земельный участок |
|---|
| вид объекта недвижимости |

| Лист № 2 раздела 3.1 | Всего листов раздела 3.1: 5 | Всего разделов: 7 | Всего листов выписки: 29 |
|---|---|---|---|

| 1 мая 2021г. № КУВИ-002/2021-49913714 | |
|---|---|
| Кадастровый номер: | 02:22:100303:374 |

| | | | | | | | |
|---|---|---|---|---|---|---|---|
| 14 | 1.1.14 | 1.1.15 | 189°18.4` | 10.88 | данные отсутствуют | 02:22:100303:1, 02:22:100303:252 | данные отсутствуют |
| 15 | 1.1.15 | 1.1.16 | 184°24.9` | 10.91 | данные отсутствуют | 02:22:100303:1, 02:22:100303:252 | данные отсутствуют |
| 16 | 1.1.16 | 1.1.17 | 179°22.0` | 10.85 | данные отсутствуют | 02:22:100303:1, 02:22:100303:252 | данные отсутствуют |
| 17 | 1.1.17 | 1.1.18 | 173°54.9` | 10.66 | данные отсутствуют | 02:22:100303:1, 02:22:100303:252 | данные отсутствуют |
| 18 | 1.1.18 | 1.1.19 | 167°50.2` | 10.39 | данные отсутствуют | 02:22:100303:1, 02:22:100303:252 | данные отсутствуют |
| 19 | 1.1.19 | 1.1.20 | 161°2.6` | 10.07 | данные отсутствуют | 02:22:100303:1, 02:22:100303:252 | данные отсутствуют |
| 20 | 1.1.20 | 1.1.21 | 153°4.0` | 9.74 | данные отсутствуют | 02:22:100303:1, 02:22:100303:252 | данные отсутствуют |
| 21 | 1.1.21 | 1.1.22 | 148°58.4` | 3.1 | данные отсутствуют | 02:22:100303:1, 02:22:100303:252 | данные отсутствуют |
| 22 | 1.1.22 | 1.1.23 | 148°55.0` | 3.29 | данные отсутствуют | 02:22:100303:1, 02:22:100303:252 | данные отсутствуют |
| 23 | 1.1.23 | 1.1.24 | 148°15.7` | 3.42 | данные отсутствуют | 02:22:100303:1, 02:22:100303:252 | данные отсутствуют |
| 24 | 1.1.24 | 1.1.25 | 146°37.8` | 3.47 | данные отсутствуют | 02:22:100303:1, 02:22:100303:252 | данные отсутствуют |
| 25 | 1.1.25 | 1.1.26 | 144°33.5` | 3.45 | данные отсутствуют | 02:22:100303:1, 02:22:100303:252 | данные отсутствуют |
| 26 | 1.1.26 | 1.1.27 | 141°17.2` | 3.36 | данные отсутствуют | 02:22:100303:1, 02:22:100303:252 | данные отсутствуют |
| 27 | 1.1.27 | 1.1.28 | 137°1.1` | 3.21 | данные отсутствуют | 02:22:100303:1, 02:22:100303:252 | данные отсутствуют |
| 28 | 1.1.28 | 1.1.29 | 130°52.0` | 3.04 | данные отсутствуют | 02:22:100303:1, 02:22:100303:252 | данные отсутствуют |
| 29 | 1.1.29 | 1.1.30 | 123°4.5` | 2.84 | данные отсутствуют | 02:22:100303:1, 02:22:100303:252 | данные отсутствуют |
| 30 | 1.1.30 | 1.1.31 | 112°21.4` | 2.68 | данные отсутствуют | 02:22:100303:1, 02:22:100303:252 | данные отсутствуют |
| 31 | 1.1.31 | 1.1.32 | 100°18.3` | 2.68 | данные отсутствуют | 02:22:100303:1, 02:22:100303:252 | данные отсутствуют |

| | | |
|---|---|---|
| полное наименование должности | подпись | инициалы, фамилия |

М.П.

| Земельный участок |
|---|
| вид объекта недвижимости |

| Лист № 3 раздела 3.1 | Всего листов раздела 3.1: 5 | Всего разделов: 7 | Всего листов выписки: 29 |
|---|---|---|---|

| 1 мая 2021г. № КУВИ-002/2021-49913714 | |
|---|---|
| Кадастровый номер: | 02:22:100303:374 |

| | | | | | | | |
|---|---|---|---|---|---|---|---|
| 32 | 1.1.32 | 1.1.33 | 91°45.5` | 2.93 | данные отсутствуют | 02:22:100303:1 | данные отсутствуют |
| 33 | 1.1.33 | 1.1.34 | 84°54.2` | 3.15 | данные отсутствуют | 02:22:100303:1, 02:22:100303:252 | данные отсутствуют |
| 34 | 1.1.34 | 1.1.35 | 79°22.2` | 3.31 | данные отсутствуют | 02:22:100303:1, 02:22:100303:252 | данные отсутствуют |
| 35 | 1.1.35 | 1.1.36 | 74°51.8` | 3.41 | данные отсутствуют | 02:22:100303:1, 02:22:100303:252 | данные отсутствуют |
| 36 | 1.1.36 | 1.1.37 | 70°30.8` | 3.45 | данные отсутствуют | 02:22:100303:1, 02:22:100303:252 | данные отсутствуют |
| 37 | 1.1.37 | 1.1.38 | 66°18.7` | 3.39 | данные отсутствуют | 02:22:100303:1, 02:22:100303:252 | данные отсутствуют |
| 38 | 1.1.38 | 1.1.39 | 61°52.6` | 3.29 | данные отсутствуют | 02:22:100303:1, 02:22:100303:252 | данные отсутствуют |
| 39 | 1.1.39 | 1.1.40 | 57°1.9` | 3.09 | данные отсутствуют | 02:22:100303:1, 02:22:100303:252 | данные отсутствуют |
| 40 | 1.1.40 | 1.1.41 | 51°1.4` | 2.83 | данные отсутствуют | 02:22:100303:1, 02:22:100303:252 | данные отсутствуют |
| 41 | 1.1.41 | 1.1.42 | 40°42.1` | 3.11 | данные отсутствуют | 02:22:100303:1, 02:22:100303:252 | данные отсутствуют |
| 42 | 1.1.42 | 1.1.43 | 29°2.2` | 3.21 | данные отсутствуют | 02:22:100303:1, 02:22:100303:252 | данные отсутствуют |
| 43 | 1.1.43 | 1.1.44 | 20°21.5` | 3.39 | данные отсутствуют | 02:22:100303:1, 02:22:100303:252 | данные отсутствуют |
| 44 | 1.1.44 | 1.1.45 | 14°25.5` | 3.57 | данные отсутствуют | 02:22:100303:1, 02:22:100303:252 | данные отсутствуют |
| 45 | 1.1.45 | 1.1.46 | 10°58.7` | 3.73 | данные отсутствуют | 02:22:100303:1, 02:22:100303:252 | данные отсутствуют |
| 46 | 1.1.46 | 1.1.47 | 9°2.6` | 3.82 | данные отсутствуют | 02:22:100303:1, 02:22:100303:252 | данные отсутствуют |
| 47 | 1.1.47 | 1.1.48 | 9°5.8` | 3.86 | данные отсутствуют | 02:22:100303:1, 02:22:100303:252 | данные отсутствуют |
| 48 | 1.1.48 | 1.1.49 | 10°32.8` | 3.82 | данные отсутствуют | 02:22:100303:1, 02:22:100303:252 | данные отсутствуют |
| 49 | 1.1.49 | 1.1.50 | 13°39.8` | 3.73 | данные отсутствуют | 02:22:100303:1, 02:22:100303:252 | данные отсутствуют |

| | | |
|---|---|---|
| | | |
| полное наименование должности | подпись | инициалы, фамилия |

М.П.

| Земельный участок |
|---|
| вид объекта недвижимости |

| Лист № 4 раздела 3.1 | Всего листов раздела 3.1: 5 | Всего разделов: 7 | Всего листов выписки: 29 |
|---|---|---|---|

| 1 мая 2021г. № КУВИ-002/2021-49913714 | |
|---|---|
| Кадастровый номер: | 02:22:100303:374 |

| | | | | | | | |
|---|---|---|---|---|---|---|---|
| 50 | 1.1.50 | 1.1.51 | 18°56.3` | 3.61 | данные отсутствуют | 02:22:100303:1, 02:22:100303:252 | данные отсутствуют |
| 51 | 1.1.51 | 1.1.52 | 178°43.9` | 182.08 | данные отсутствуют | 02:22:100303:1 | данные отсутствуют |
| 52 | 1.1.52 | 1.1.53 | 178°20.2` | 515.88 | данные отсутствуют | 02:22:100303:1 | данные отсутствуют |
| 53 | 1.1.53 | 1.1.54 | 177°48.9` | 379.79 | данные отсутствуют | 02:22:100303:1 | данные отсутствуют |
| 54 | 1.1.54 | 1.1.55 | 178°18.5` | 32.85 | данные отсутствуют | 02:22:100303:1 | данные отсутствуют |
| 55 | 1.1.55 | 1.1.56 | 164°57.1` | 53.0 | данные отсутствуют | 02:22:100303:1 | данные отсутствуют |
| 56 | 1.1.56 | 1.1.57 | 331°42.2` | 42.78 | данные отсутствуют | 02:22:100303:1 | данные отсутствуют |
| 57 | 1.1.57 | 1.1.58 | 333°8.6` | 64.13 | данные отсутствуют | 02:22:100303:1 | данные отсутствуют |
| 58 | 1.1.58 | 1.1.59 | 332°5.6` | 96.98 | данные отсутствуют | 02:22:100303:1 | данные отсутствуют |
| 59 | 1.1.59 | 1.1.60 | 334°4.4` | 87.78 | данные отсутствуют | 02:22:100303:1 | данные отсутствуют |
| 60 | 1.1.60 | 1.1.61 | 333°59.8` | 98.58 | данные отсутствуют | 02:22:100303:1 | данные отсутствуют |
| 61 | 1.1.61 | 1.1.62 | 330°33.4` | 141.93 | данные отсутствуют | 02:22:100303:1 | данные отсутствуют |
| 62 | 1.1.62 | 1.1.63 | 334°48.3` | 90.72 | данные отсутствуют | 02:22:100303:1 | данные отсутствуют |
| 63 | 1.1.63 | 1.1.64 | 344°55.6` | 25.99 | данные отсутствуют | 02:22:100303:1 | данные отсутствуют |
| 64 | 1.1.64 | 1.1.65 | 321°29.5` | 87.63 | данные отсутствуют | 02:22:100303:1 | данные отсутствуют |
| 65 | 1.1.65 | 1.1.66 | 333°21.9` | 184.19 | данные отсутствуют | 02:22:100303:1 | данные отсутствуют |
| 66 | 1.1.66 | 1.1.67 | 339°8.8` | 43.4 | данные отсутствуют | 02:22:100303:1 | данные отсутствуют |
| 67 | 1.1.67 | 1.1.68 | 42°19.1` | 335.64 | данные отсутствуют | 02:22:100303:1 | данные отсутствуют |
| 68 | 1.1.68 | 1.1.69 | 33°9.0` | 184.53 | данные отсутствуют | 02:22:100303:1 | данные отсутствуют |
| 69 | 1.1.69 | 1.1.70 | 45°0.0` | 15.71 | данные отсутствуют | 02:22:100303:1 | данные отсутствуют |
| 70 | 1.1.70 | 1.1.1 | 109°3.2` | 13.48 | данные отсутствуют | 02:22:100303:1 | данные отсутствуют |
| 71 | 1.2.71 | 1.2.72 | 163°27.9` | 2.0 | данные отсутствуют | 02:22:100303:1, 02:22:100303:18 | данные отсутствуют |
| 72 | 1.2.72 | 1.2.73 | 73°39.5` | 1.99 | данные отсутствуют | 02:22:100303:1, 02:22:100303:18 | данные отсутствуют |
| 73 | 1.2.73 | 1.2.74 | 344°0.9` | 2.0 | данные отсутствуют | 02:22:100303:1, 02:22:100303:18 | данные отсутствуют |
| 74 | 1.2.74 | 1.2.71 | 253°49.2` | 2.01 | данные отсутствуют | 02:22:100303:1, 02:22:100303:18 | данные отсутствуют |
| 75 | 1.3.75 | 1.3.76 | 166°22.9` | 2.0 | данные отсутствуют | 02:22:100303:1, 02:22:100303:19 | данные отсутствуют |
| 76 | 1.3.76 | 1.3.77 | 76°26.9` | 2.01 | данные отсутствуют | 02:22:100303:1, 02:22:100303:19 | данные отсутствуют |

| | | |
|---|---|---|
| полное наименование должности | подпись | инициалы, фамилия |

М.П.

| Земельный участок |
|---|
| вид объекта недвижимости |

| Лист № 5 раздела 3.1 | Всего листов раздела 3.1: 5 | Всего разделов: 7 | Всего листов выписки: 29 |
|---|---|---|---|

| 1 мая 2021г. № КУВИ-002/2021-49913714 | |
|---|---|
| Кадастровый номер: | 02:22:100303:374 |

| | | | | | | | |
|---|---|---|---|---|---|---|---|
| 77 | 1.3.77 | 1.3.78 | 346°22.9` | 2.0 | данные отсутствуют | 02:22:100303:1, 02:22:100303:19 | данные отсутствуют |
| 78 | 1.3.78 | 1.3.75 | 256°26.9` | 2.01 | данные отсутствуют | 02:22:100303:1, 02:22:100303:19 | данные отсутствуют |
| 79 | 1.4.79 | 1.4.80 | 244°35.2` | 2.0 | данные отсутствуют | 02:22:100303:1, 02:22:100303:27 | данные отсутствуют |
| 80 | 1.4.80 | 1.4.81 | 153°34.9` | 7.01 | данные отсутствуют | 02:22:100303:1, 02:22:100303:27 | данные отсутствуют |
| 81 | 1.4.81 | 1.4.82 | 60°51.7` | 1.99 | данные отсутствуют | 02:22:100303:1, 02:22:100303:27 | данные отсутствуют |
| 82 | 1.4.82 | 1.4.79 | 333°41.8` | 6.88 | данные отсутствуют | 02:22:100303:1, 02:22:100303:27 | данные отсутствуют |
| 83 | 1.5.83 | 1.5.84 | 234°23.7` | 1.99 | данные отсутствуют | 02:22:100303:1, 02:22:100303:20 | данные отсутствуют |
| 84 | 1.5.84 | 1.5.85 | 144°33.7` | 2.0 | данные отсутствуют | 02:22:100303:1, 02:22:100303:20 | данные отсутствуют |
| 85 | 1.5.85 | 1.5.86 | 54°19.8` | 2.01 | данные отсутствуют | 02:22:100303:1, 02:22:100303:20 | данные отсутствуют |
| 86 | 1.5.86 | 1.5.83 | 324°9.7` | 2.0 | данные отсутствуют | 02:22:100303:1, 02:22:100303:20 | данные отсутствуют |
| 87 | 1.6.87 | 1.6.88 | 235°7.5` | 2.01 | данные отсутствуют | 02:22:100303:1, 02:22:100303:21 | данные отсутствуют |
| 88 | 1.6.88 | 1.6.89 | 144°57.7` | 2.0 | данные отсутствуют | 02:22:100303:1, 02:22:100303:21 | данные отсутствуют |
| 89 | 1.6.89 | 1.6.90 | 54°47.8` | 1.99 | данные отсутствуют | 02:22:100303:1, 02:22:100303:21 | данные отсутствуют |
| 90 | 1.6.90 | 1.6.87 | 325°25.9` | 1.99 | данные отсутствуют | 02:22:100303:1, 02:22:100303:21 | данные отсутствуют |

| | | |
|---|---|---|
| | | |
| полное наименование должности | подпись | инициалы, фамилия |

М.П.

Выписка из Единого государственного реестра недвижимости об объекте недвижимости

Описание местоположения земельного участка

| Земельный участок |
|---|
| вид объекта недвижимости |

| Лист № 1 раздела 3.2 | Всего листов раздела 3.2: 4 | Всего разделов: 7 | Всего листов выписки: 29 |
|---|---|---|---|

| | |
|---|---|
| 1 мая 2021г. № КУВИ-002/2021-49913714 | |
| Кадастровый номер: | 02:22:100303:374 |

| Сведения о характерных точках границы земельного участка | | | | |
|---|---|---|---|---|
| Система координат 02.1 | | | | |
| Номер точки | Координаты, м | | Описание закрепления на местности | Средняя квадратичная погрешность определения координат характерных точек границ земельного участка, м |
| | X | Y | | |
| 1 | 2 | 3 | 4 | 5 |
| 1 | 718767.6 | 1298563.2 | - | 2.5 |
| 2 | 718766.36 | 1298561.52 | - | 2.5 |
| 3 | 718764.86 | 1298559.95 | - | 2.5 |
| 4 | 718763.13 | 1298558.49 | - | 2.5 |
| 5 | 718761.22 | 1298557.11 | - | 2.5 |
| 6 | 718759.18 | 1298555.81 | - | 2.5 |
| 7 | 718757.04 | 1298554.57 | - | 2.5 |
| 8 | 718754.87 | 1298553.39 | - | 2.5 |
| 9 | 718752.69 | 1298552.25 | - | 2.5 |
| 10 | 718750.56 | 1298551.15 | - | 2.5 |
| 11 | 718748.51 | 1298550.07 | - | 2.5 |
| 12 | 718739.44 | 1298545.77 | - | 2.5 |
| 13 | 718729.62 | 1298542.28 | - | 2.5 |
| 14 | 718719.24 | 1298539.63 | - | 2.5 |
| 15 | 718708.5 | 1298537.87 | - | 2.5 |
| 16 | 718697.62 | 1298537.03 | - | 2.5 |
| 17 | 718686.77 | 1298537.15 | - | 2.5 |
| 18 | 718676.17 | 1298538.28 | - | 2.5 |
| 19 | 718666.01 | 1298540.47 | - | 2.5 |
| 20 | 718656.49 | 1298543.74 | - | 2.5 |
| 21 | 718647.81 | 1298548.15 | - | 2.5 |
| 22 | 718645.15 | 1298549.75 | - | 2.5 |
| 23 | 718642.33 | 1298551.45 | - | 2.5 |
| 24 | 718639.42 | 1298553.25 | - | 2.5 |

| | | |
|---|---|---|
| | | |
| полное наименование должности | подпись | инициалы, фамилия |

М.П.

| Земельный участок |
|---|
| вид объекта недвижимости |

| Лист № 2 раздела 3.2 | Всего листов раздела 3.2: 4 | Всего разделов: 7 | Всего листов выписки: 29 |
|---|---|---|---|

| | |
|---|---|
| 1 мая 2021г. № КУВИ-002/2021-49913714 | |
| Кадастровый номер: | 02:22:100303:374 |

| | | | | |
|---|---|---|---|---|
| 25 | 718636.52 | 1298555.16 | - | 2.5 |
| 26 | 718633.71 | 1298557.16 | - | 2.5 |
| 27 | 718631.09 | 1298559.26 | - | 2.5 |
| 28 | 718628.74 | 1298561.45 | - | 2.5 |
| 29 | 718626.75 | 1298563.75 | - | 2.5 |
| 30 | 718625.2 | 1298566.13 | - | 2.5 |
| 31 | 718624.18 | 1298568.61 | - | 2.5 |
| 32 | 718623.7 | 1298571.25 | - | 2.5 |
| 33 | 718623.61 | 1298574.18 | - | 2.5 |
| 34 | 718623.89 | 1298577.32 | - | 2.5 |
| 35 | 718624.5 | 1298580.57 | - | 2.5 |
| 36 | 718625.39 | 1298583.86 | - | 2.5 |
| 37 | 718626.54 | 1298587.11 | - | 2.5 |
| 38 | 718627.9 | 1298590.21 | - | 2.5 |
| 39 | 718629.45 | 1298593.11 | - | 2.5 |
| 40 | 718631.13 | 1298595.7 | - | 2.5 |
| 41 | 718632.91 | 1298597.9 | - | 2.5 |
| 42 | 718635.27 | 1298599.93 | - | 2.5 |
| 43 | 718638.08 | 1298601.49 | - | 2.5 |
| 44 | 718641.26 | 1298602.67 | - | 2.5 |
| 45 | 718644.72 | 1298603.56 | - | 2.5 |
| 46 | 718648.38 | 1298604.27 | - | 2.5 |
| 47 | 718652.15 | 1298604.87 | - | 2.5 |
| 48 | 718655.96 | 1298605.48 | - | 2.5 |
| 49 | 718659.72 | 1298606.18 | - | 2.5 |
| 50 | 718663.34 | 1298607.06 | - | 2.5 |
| 51 | 718666.75 | 1298608.23 | - | 2.5 |
| 52 | 718484.71 | 1298612.26 | Долговременный межевой знак | 2.5 |
| 53 | 717969.05 | 1298627.23 | Долговременный межевой знак | 2.5 |
| 54 | 717589.54 | 1298641.71 | Долговременный межевой знак | 2.5 |
| 55 | 717556.7 | 1298642.68 | Долговременный межевой знак | 2.5 |
| 56 | 717505.52 | 1298656.44 | Долговременный межевой знак | 2.5 |
| 57 | 717543.19 | 1298636.16 | Долговременный межевой знак | 2.5 |

| | | |
|---|---|---|
| | | |
| полное наименование должности | подпись | инициалы, фамилия |

М.П.

| Земельный участок |
|---|
| вид объекта недвижимости |

| Лист № 3 раздела 3.2 | Всего листов раздела 3.2: 4 | Всего разделов: 7 | Всего листов выписки: 29 |
|---|---|---|---|

| | |
|---|---|
| 1 мая 2021г. № КУВИ-002/2021-49913714 | |
| Кадастровый номер: | 02:22:100303:374 |

| | | | | |
|---|---|---|---|---|
| 58 | 717600.4 | 1298607.19 | Долговременный межевой знак | 2.5 |
| 59 | 717686.1 | 1298561.8 | Долговременный межевой знак | 2.5 |
| 60 | 717765.05 | 1298523.42 | Долговременный межевой знак | 2.5 |
| 61 | 717853.65 | 1298480.2 | Долговременный межевой знак | 2.5 |
| 62 | 717977.25 | 1298410.43 | Долговременный межевой знак | 2.5 |
| 63 | 718059.34 | 1298371.81 | Долговременный межевой знак | 2.5 |
| 64 | 718084.44 | 1298365.05 | Долговременный межевой знак | 2.5 |
| 65 | 718153.01 | 1298310.49 | Долговременный межевой знак | 2.5 |
| 66 | 718317.65 | 1298227.92 | Долговременный межевой знак | 2.5 |
| 67 | 718358.21 | 1298212.47 | Долговременный межевой знак | 2.5 |
| 68 | 718606.39 | 1298438.44 | Долговременный межевой знак | 2.5 |
| 69 | 718760.89 | 1298539.35 | Долговременный межевой знак | 2.5 |
| 70 | 718772 | 1298550.46 | Долговременный межевой знак | 2.5 |
| 1 | 718767.6 | 1298563.2 | - | 2.5 |
| 1 | 718187.28 | 1298584.6 | - | 2.5 |
| 2 | 718185.36 | 1298585.17 | - | 2.5 |
| 3 | 718185.92 | 1298587.08 | - | 2.5 |
| 4 | 718187.84 | 1298586.53 | - | 2.5 |
| 1 | 718187.28 | 1298584.6 | - | 2.5 |
| 1 | 718176.97 | 1298548.86 | - | 2.5 |
| 2 | 718175.03 | 1298549.33 | - | 2.5 |
| 3 | 718175.5 | 1298551.28 | - | 2.5 |
| 4 | 718177.44 | 1298550.81 | - | 2.5 |
| 1 | 718176.97 | 1298548.86 | - | 2.5 |
| 1 | 718164.96 | 1298498.28 | - | 2.5 |
| 2 | 718164.1 | 1298496.47 | - | 2.5 |
| 3 | 718157.82 | 1298499.59 | - | 2.5 |
| 4 | 718158.79 | 1298501.33 | - | 2.5 |
| 1 | 718164.96 | 1298498.28 | - | 2.5 |
| 1 | 718130.51 | 1298448.62 | - | 2.5 |
| 2 | 718129.35 | 1298447 | - | 2.5 |
| 3 | 718127.72 | 1298448.16 | - | 2.5 |
| 4 | 718128.89 | 1298449.79 | - | 2.5 |

| | | |
|---|---|---|
| | | |
| полное наименование должности | подпись | инициалы, фамилия |

М.П.

| Земельный участок |
|---|
| вид объекта недвижимости |

| Лист № 4 раздела 3.2 | Всего листов раздела 3.2: 4 | Всего разделов: 7 | Всего листов выписки: 29 |
|---|---|---|---|

| | |
|---|---|
| 1 мая 2021г. № КУВИ-002/2021-49913714 | |
| Кадастровый номер: | 02:22:100303:374 |

| | | | | |
|---|---|---|---|---|
| 1 | 718130.51 | 1298448.62 | - | 2.5 |
| 1 | 718099.78 | 1298405.69 | - | 2.5 |
| 2 | 718098.63 | 1298404.04 | - | 2.5 |
| 3 | 718096.99 | 1298405.19 | - | 2.5 |
| 4 | 718098.14 | 1298406.82 | - | 2.5 |
| 1 | 718099.78 | 1298405.69 | - | 2.5 |

| | | |
|---|---|---|
| | | |
| полное наименование должности | подпись | инициалы, фамилия |

М.П.

Выписка из Единого государственного реестра недвижимости об объекте недвижимости

Сведения о частях земельного участка

| |
|---|
| Земельный участок |
| вид объекта недвижимости |

| | | | |
|---|---|---|---|
| Лист № 1 раздела 4 | Всего листов раздела 4: 6 | Всего разделов: 7 | Всего листов выписки: 29 |

| | |
|---|---|
| 1 мая 2021г. № КУВИ-002/2021-49913714 | |
| Кадастровый номер: | 02:22:100303:374 |

| | |
|---|---|
| План (чертеж, схема) части земельного участка | Учетный номер части: 02:22:100303:374/1 |

| | | | |
|---|---|---|---|
| Масштаб 1:2000 | Условные обозначения: | | |

| | | |
|---|---|---|
| | | |
| полное наименование должности | подпись | инициалы, фамилия |

М.П.

| Земельный участок |
|---|
| вид объекта недвижимости |

| Лист № 2 раздела 4 | Всего листов раздела 4: 6 | Всего разделов: 7 | Всего листов выписки: 29 |
|---|---|---|---|

| 1 мая 2021г. № КУВИ-002/2021-49913714 | |
|---|---|
| Кадастровый номер: | 02:22:100303:374 |

| План (чертеж, схема) части земельного участка | Учетный номер части: 02:22:100303:374/2 |
|---|---|

| Масштаб 1:3000 | Условные обозначения: | | |
|---|---|---|---|

| | | |
|---|---|---|
| полное наименование должности | подпись | инициалы, фамилия |

М.П.

| Земельный участок |
|---|
| вид объекта недвижимости |

| Лист № 3 раздела 4 | Всего листов раздела 4: 6 | Всего разделов: 7 | Всего листов выписки: 29 |
|---|---|---|---|

| 1 мая 2021г. № КУВИ-002/2021-49913714 | |
|---|---|
| Кадастровый номер: | 02:22:100303:374 |

| План (чертеж, схема) части земельного участка | Учетный номер части: 02:22:100303:374/3 |
|---|---|

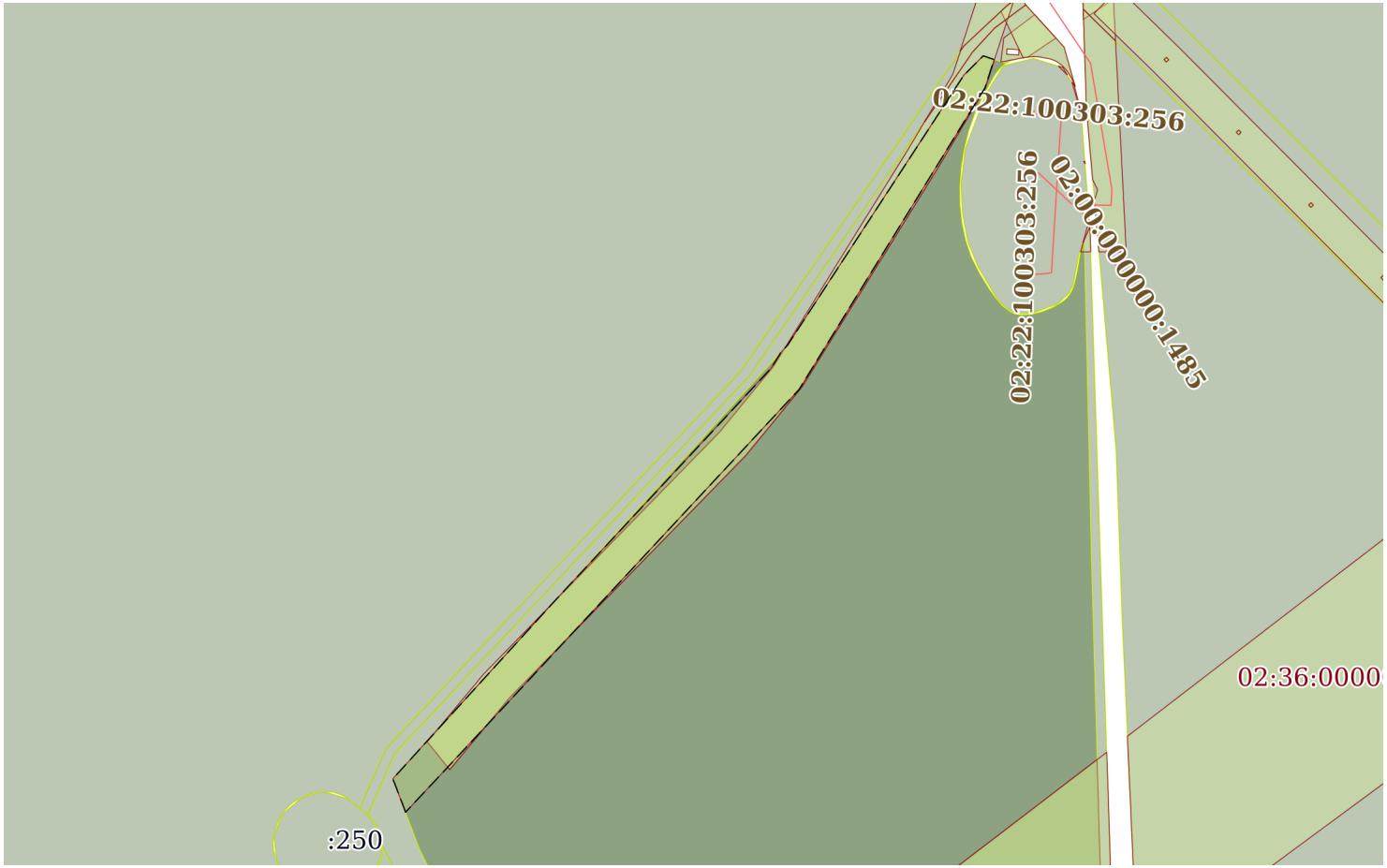


| Масштаб 1:4000 | Условные обозначения: | | |
|---|---|---|---|

| | | |
|---|---|---|
| полное наименование должности | подпись | инициалы, фамилия |

М.П.

| Земельный участок |
|---|
| вид объекта недвижимости |

| Лист № 4 раздела 4 | Всего листов раздела 4: 6 | Всего разделов: 7 | Всего листов выписки: 29 |
|---|---|---|---|

| 1 мая 2021г. № КУВИ-002/2021-49913714 | |
|---|---|
| Кадастровый номер: | 02:22:100303:374 |

| План (чертеж, схема) части земельного участка | Учетный номер части: 02:22:100303:374/4 |
|---|---|

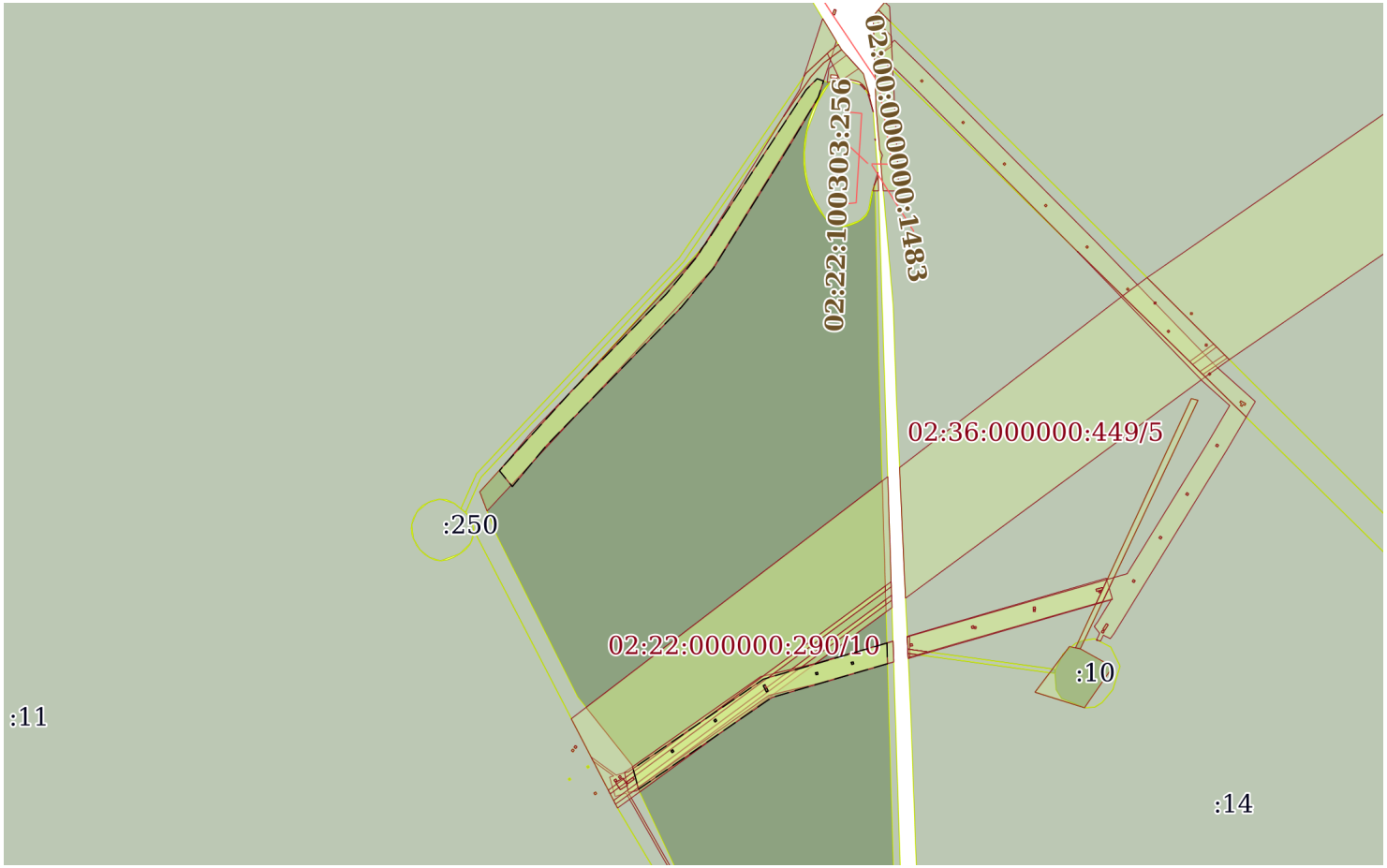


| Масштаб 1:7000 | Условные обозначения: | | |
|---|---|---|---|

| | | |
|---|---|---|
| полное наименование должности | подпись | инициалы, фамилия |

М.П.

| Земельный участок |
|---|
| вид объекта недвижимости |

| Лист № 5 раздела 4 | Всего листов раздела 4: 6 | Всего разделов: 7 | Всего листов выписки: 29 |
|---|---|---|---|

| 1 мая 2021г. № КУВИ-002/2021-49913714 | |
|---|---|
| Кадастровый номер: | 02:22:100303:374 |

| План (чертеж, схема) части земельного участка | Учетный номер части: 02:22:100303:374/5 |
|---|---|

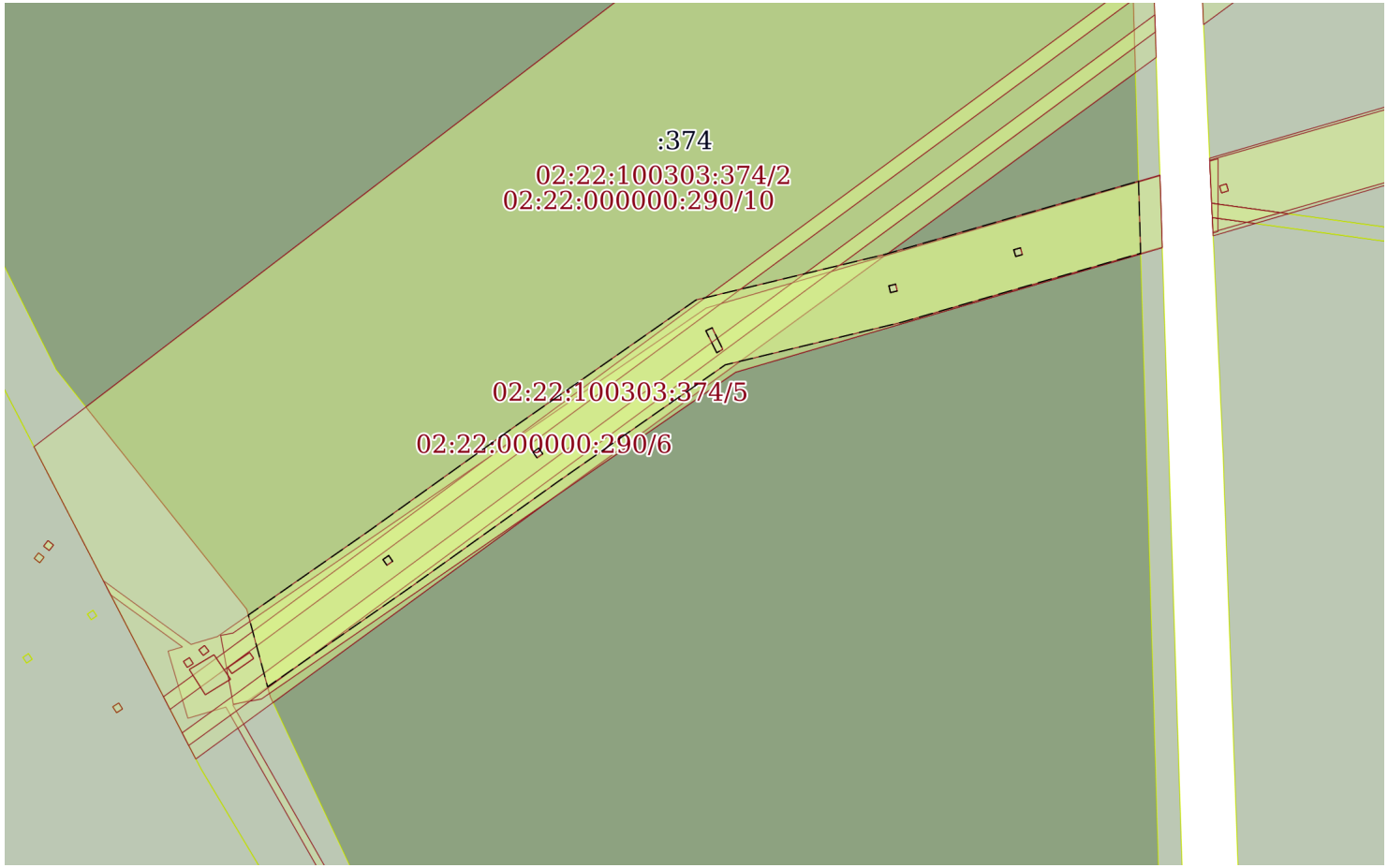


| Масштаб 1:2000 | Условные обозначения: | | |
|---|---|---|---|

| | | |
|---|---|---|
| полное наименование должности | подпись | инициалы, фамилия |

М.П.

| Земельный участок |
|---|
| вид объекта недвижимости |

| Лист № 6 раздела 4 | Всего листов раздела 4: 6 | Всего разделов: 7 | Всего листов выписки: 29 |
|---|---|---|---|

| 1 мая 2021г. № КУВИ-002/2021-49913714 | |
|---|---|
| Кадастровый номер: | 02:22:100303:374 |

| План (чертеж, схема) части земельного участка | Учетный номер части: 02:22:100303:374/6 |
|---|---|

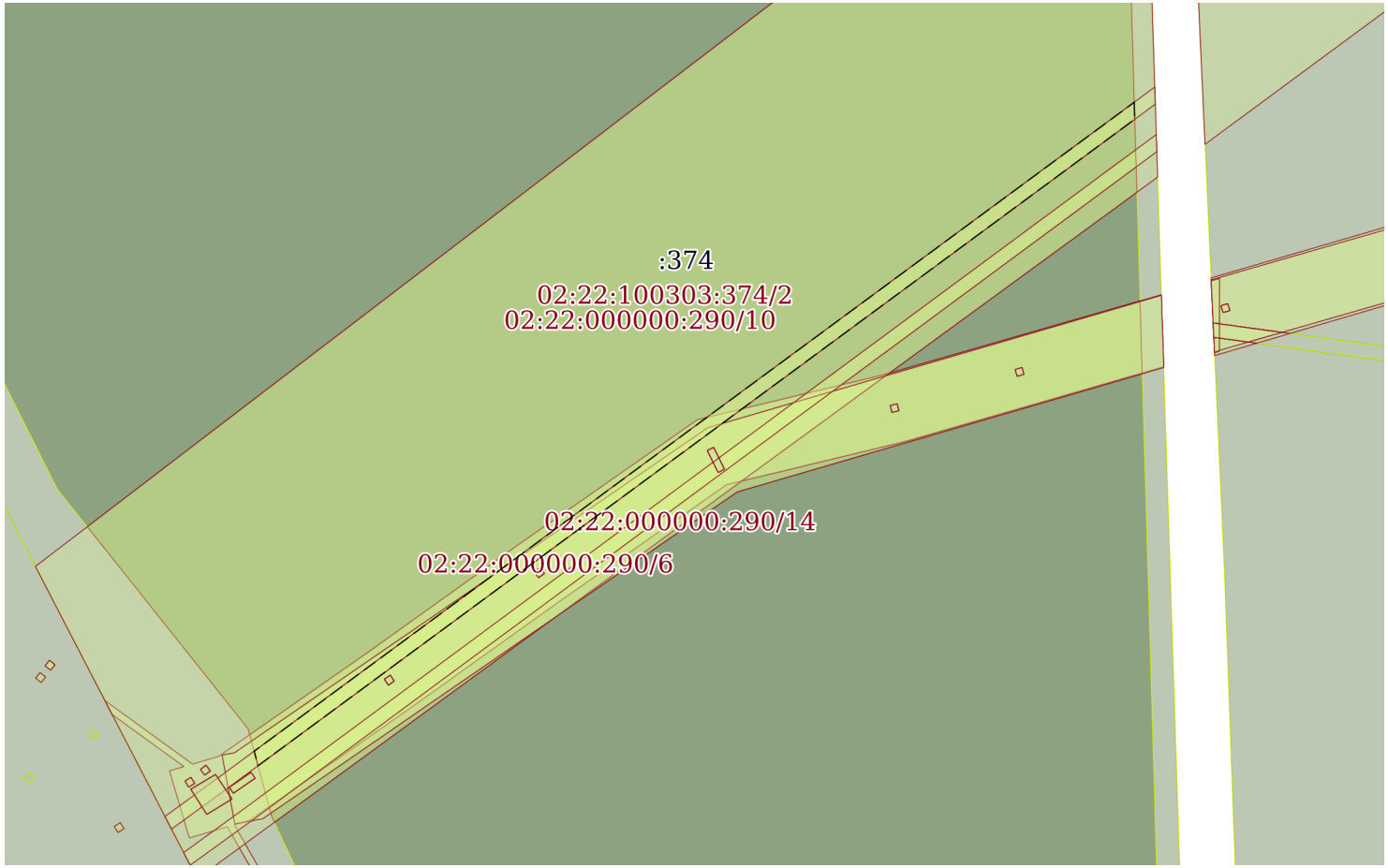


| Масштаб 1:2000 | Условные обозначения: | | |
|---|---|---|---|

| | | |
|---|---|---|
| полное наименование должности | подпись | инициалы, фамилия |

М.П.

Выписка из Единого государственного реестра недвижимости об объекте недвижимости

Сведения о частях земельного участка

| Земельный участок |
|---|
| вид объекта недвижимости |

| Лист № 1 раздела 4.1 | Всего листов раздела 4.1: 1 | Всего разделов: 7 | Всего листов выписки: 29 |
|---|---|---|---|

| | |
|---|---|
| 1 мая 2021г. № КУВИ-002/2021-49913714 | |
| Кадастровый номер: | 02:22:100303:374 |

| Учетный номер части | Площадь, м2 | Содержание ограничения в использовании или ограничения права на объект недвижимости или обременения объекта недвижимости |
|---|---|---|
| 1 | 2 | 3 |
| 02:22:100303:374/1 | 1229 | 02:33-6.4702 |
| 02:22:100303:374/2 | 34716 | 02:22-6.135 |
| 02:22:100303:374/3 | 9934 | 02:22-6.1324 |
| 02:22:100303:374/4 | 15141 | 02:22-6.152 |
| 02:22:100303:374/5 | 5681 | 02:22-6.431 |
| 02:22:100303:374/6 | 1250 | 02:22-6.1157 |

| | | |
|---|---|---|
| | | |
| полное наименование должности | подпись | инициалы, фамилия |

М.П.

Выписка из Единого государственного реестра недвижимости об объекте недвижимости

Сведения о частях земельного участка

| Земельный участок |
|---|
| вид объекта недвижимости |

| Лист № 1 раздела 4.2 | Всего листов раздела 4.2: 8 | Всего разделов: 7 | Всего листов выписки: 29 |
|---|---|---|---|

| | |
|---|---|
| 1 мая 2021г. № КУВИ-002/2021-49913714 | |
| Кадастровый номер: | 02:22:100303:374 |

| Сведения о характерных точках границы части (частей) земельного участка | | | | |
|---|---|---|---|---|
| Учетный номер части: 02:22:100303:374/1 | | | | |
| Система координат | | | | |
| Номер точки | Координаты, м | | Описание закрепления на местности | Средняя квадратичная погрешность определения координат характерных точек границ земельного участка, м |
| | X | Y | | |
| 1 | 2 | 3 | 4 | 5 |
| 1 | 718250.12 | 1298619.07 | - | - |
| 2 | 718245.25 | 1298619.21 | - | - |
| 3 | 718228.15 | 1298596.13 | - | - |
| 4 | 718061.92 | 1298371.11 | - | - |
| 5 | 718066.07 | 1298370 | - | - |
| 6 | 718160.73 | 1298498.14 | - | - |
| 7 | 718157.82 | 1298499.59 | - | - |
| 8 | 718158.79 | 1298501.33 | - | - |
| 9 | 718161.94 | 1298499.77 | - | - |
| 10 | 718231.36 | 1298593.75 | - | - |
| 1 | 718250.12 | 1298619.07 | - | - |

| | | |
|---|---|---|
| | | |
| полное наименование должности | подпись | инициалы, фамилия |

М.П.

| Земельный участок |
|---|
| вид объекта недвижимости |

| Лист № 2 раздела 4.2 | Всего листов раздела 4.2: 8 | Всего разделов: 7 | Всего листов выписки: 29 |
|---|---|---|---|

| | |
|---|---|
| 1 мая 2021г. № КУВИ-002/2021-49913714 | |
| Кадастровый номер: | 02:22:100303:374 |

| Сведения о характерных точках границы части (частей) земельного участка | | | | |
|---|---|---|---|---|
| Учетный номер части: 02:22:100303:374/2 | | | | |
| Система координат | | | | |
| Номер точки | Координаты, м | | Описание закрепления на местности | Средняя квадратичная погрешность определения координат характерных точек границ земельного участка, м |
| | X | Y | | |
| 1 | 2 | 3 | 4 | 5 |
| 1 | 718369.09 | 1298615.62 | - | - |
| 2 | 718238.02 | 1298619.42 | - | - |
| 3 | 718057.72 | 1298372.57 | - | - |
| 4 | 718059.34 | 1298371.81 | - | - |
| 5 | 718084.44 | 1298365.05 | - | - |
| 6 | 718142.28 | 1298319.03 | - | - |
| 1 | 718369.09 | 1298615.62 | - | - |
| 1 | 718164.96 | 1298498.28 | - | - |
| 2 | 718164.1 | 1298496.47 | - | - |
| 3 | 718157.82 | 1298499.59 | - | - |
| 4 | 718158.79 | 1298501.33 | - | - |
| 1 | 718164.96 | 1298498.28 | - | - |
| 1 | 718130.51 | 1298448.62 | - | - |
| 2 | 718129.35 | 1298447 | - | - |
| 3 | 718127.72 | 1298448.16 | - | - |
| 4 | 718128.89 | 1298449.79 | - | - |
| 1 | 718130.51 | 1298448.62 | - | - |
| 1 | 718099.78 | 1298405.69 | - | - |
| 2 | 718098.63 | 1298404.04 | - | - |
| 3 | 718096.99 | 1298405.19 | - | - |
| 4 | 718098.14 | 1298406.82 | - | - |
| 1 | 718099.78 | 1298405.69 | - | - |

| | | |
|---|---|---|
| | | |
| полное наименование должности | подпись | инициалы, фамилия |

М.П.

| Земельный участок |
|---|
| вид объекта недвижимости |

| Лист № 3 раздела 4.2 | Всего листов раздела 4.2: 8 | Всего разделов: 7 | Всего листов выписки: 29 |
|---|---|---|---|

| 1 мая 2021г. № КУВИ-002/2021-49913714 | |
|---|---|
| Кадастровый номер: | 02:22:100303:374 |

| Сведения о характерных точках границы части (частей) земельного участка | | | | |
|---|---|---|---|---|
| Учетный номер части: 02:22:100303:374/3 | | | | |
| Система координат | | | | |
| Номер точки | Координаты, м | | Описание закрепления на местности | Средняя квадратичная погрешность определения координат характерных точек границ земельного участка, м |
| | X | Y | | |
| 1 | 2 | 3 | 4 | 5 |
| 1 | 718339.1 | 1298219.75 | - | - |
| 2 | 718358.21 | 1298212.47 | - | - |
| 3 | 718460.77 | 1298305.85 | - | - |
| 4 | 718488.6 | 1298331.75 | - | - |
| 5 | 718522.6 | 1298363.37 | - | - |
| 6 | 718559.02 | 1298397.25 | - | - |
| 7 | 718593.19 | 1298429.03 | - | - |
| 8 | 718602.07 | 1298434.5 | - | - |
| 9 | 718606.39 | 1298438.44 | - | - |
| 10 | 718760.89 | 1298539.35 | - | - |
| 11 | 718772 | 1298550.46 | - | - |
| 12 | 718769.85 | 1298556.7 | - | - |
| 13 | 718753.63 | 1298551.43 | - | - |
| 14 | 718707.15 | 1298522.78 | - | - |
| 15 | 718664.19 | 1298496.3 | - | - |
| 16 | 718624.02 | 1298471.53 | - | - |
| 17 | 718581.01 | 1298445 | - | - |
| 18 | 718545.4 | 1298411.88 | - | - |
| 19 | 718508.99 | 1298378 | - | - |
| 20 | 718474.99 | 1298346.38 | - | - |
| 21 | 718438.1 | 1298312.06 | - | - |
| 22 | 718402.82 | 1298279.25 | - | - |
| 23 | 718370.34 | 1298249.03 | - | - |
| 1 | 718339.1 | 1298219.75 | - | - |

| | | |
|---|---|---|
| полное наименование должности | подпись | инициалы, фамилия |

М.П.

| Земельный участок |
|---|
| вид объекта недвижимости |

| Лист № 4 раздела 4.2 | Всего листов раздела 4.2: 8 | Всего разделов: 7 | Всего листов выписки: 29 |
|---|---|---|---|

| | |
|---|---|
| 1 мая 2021г. № КУВИ-002/2021-49913714 | |
| Кадастровый номер: | 02:22:100303:374 |

| Сведения о характерных точках границы части (частей) земельного участка | | | | |
|---|---|---|---|---|
| Учетный номер части: 02:22:100303:374/4 | | | | |
| Система координат | | | | |
| Номер точки | Координаты, м | | Описание закрепления на местности | Средняя квадратичная погрешность определения координат характерных точек границ земельного участка, м |
| | X | Y | | |
| 1 | 2 | 3 | 4 | 5 |
| 1 | 718385.13 | 1298236.98 | - | - |
| 2 | 718457.72 | 1298303.07 | - | - |
| 3 | 718556.58 | 1298399.51 | - | - |
| 4 | 718593.93 | 1298430.17 | - | - |
| 5 | 718604.55 | 1298436.77 | - | - |
| 6 | 718606.39 | 1298438.44 | - | - |
| 7 | 718760.89 | 1298539.35 | - | - |
| 8 | 718772 | 1298550.46 | - | - |
| 9 | 718769.8 | 1298556.83 | - | - |
| 10 | 718753.17 | 1298551.4 | - | - |
| 11 | 718707.06 | 1298523.97 | - | - |
| 12 | 718582.35 | 1298446.54 | - | - |
| 13 | 718543.23 | 1298414.43 | - | - |
| 14 | 718439.06 | 1298312.8 | - | - |
| 15 | 718404.72 | 1298279.31 | - | - |
| 16 | 718363.49 | 1298244.99 | - | - |
| 17 | 718379.36 | 1298232.18 | - | - |
| 1 | 718385.13 | 1298236.98 | - | - |
| 1 | 718206.7 | 1298620.33 | - | - |
| 2 | 718186.06 | 1298620.93 | - | - |
| 3 | 718152.25 | 1298504.99 | - | - |
| 4 | 718060.33 | 1298371.54 | - | - |
| 5 | 718080.92 | 1298366 | - | - |
| 6 | 718170.61 | 1298496.61 | - | - |
| 1 | 718206.7 | 1298620.33 | - | - |
| 1 | 718187.28 | 1298584.6 | - | - |
| 2 | 718185.36 | 1298585.17 | - | - |

| | | |
|---|---|---|
| полное наименование должности | подпись | инициалы, фамилия |

М.П.

| Земельный участок |
|---|
| вид объекта недвижимости |

| Лист № 5 раздела 4.2 | Всего листов раздела 4.2: 8 | Всего разделов: 7 | Всего листов выписки: 29 |
|---|---|---|---|

| | |
|---|---|
| 1 мая 2021г. № КУВИ-002/2021-49913714 | |
| Кадастровый номер: | 02:22:100303:374 |

| | | | | |
|---|---|---|---|---|
| 3 | 718185.92 | 1298587.08 | - | - |
| 4 | 718187.84 | 1298586.53 | - | - |
| 1 | 718187.28 | 1298584.6 | - | - |
| 1 | 718176.97 | 1298548.86 | - | - |
| 2 | 718175.03 | 1298549.33 | - | - |
| 3 | 718175.5 | 1298551.28 | - | - |
| 4 | 718177.44 | 1298550.81 | - | - |
| 1 | 718176.97 | 1298548.86 | - | - |
| 1 | 718164.96 | 1298498.28 | - | - |
| 2 | 718164.1 | 1298496.47 | - | - |
| 3 | 718157.82 | 1298499.59 | - | - |
| 4 | 718158.79 | 1298501.33 | - | - |
| 1 | 718164.96 | 1298498.28 | - | - |
| 1 | 718130.51 | 1298448.62 | - | - |
| 2 | 718129.35 | 1298447 | - | - |
| 3 | 718127.72 | 1298448.16 | - | - |
| 4 | 718128.89 | 1298449.79 | - | - |
| 1 | 718130.51 | 1298448.62 | - | - |
| 1 | 718099.78 | 1298405.69 | - | - |
| 2 | 718098.63 | 1298404.04 | - | - |
| 3 | 718096.99 | 1298405.19 | - | - |
| 4 | 718098.14 | 1298406.82 | - | - |
| 1 | 718099.78 | 1298405.69 | - | - |

| | | |
|---|---|---|
| | | |
| полное наименование должности | подпись | инициалы, фамилия |

М.П.

| Земельный участок |
|---|
| вид объекта недвижимости |

| Лист № 6 раздела 4.2 | Всего листов раздела 4.2: 8 | Всего разделов: 7 | Всего листов выписки: 29 |
|---|---|---|---|

| | |
|---|---|
| 1 мая 2021г. № КУВИ-002/2021-49913714 | |
| Кадастровый номер: | 02:22:100303:374 |

| Сведения о характерных точках границы части (частей) земельного участка | | | | |
|---|---|---|---|---|
| Учетный номер части: 02:22:100303:374/5 | | | | |
| Система координат | | | | |
| Номер точки | Координаты, м | | Описание закрепления на местности | Средняя квадратичная погрешность определения координат характерных точек границ земельного участка, м |
| | X | Y | | |
| 1 | 2 | 3 | 4 | 5 |
| 1 | 718206.91 | 1298620.32 | - | - |
| 2 | 718186.28 | 1298620.92 | - | - |
| 3 | 718176.99 | 1298588.6 | - | - |
| 4 | 718166.57 | 1298552.63 | - | - |
| 5 | 718154.35 | 1298502.01 | - | - |
| 6 | 718120.95 | 1298454.16 | - | - |
| 7 | 718090.22 | 1298411.2 | - | - |
| 8 | 718062.22 | 1298371.03 | - | - |
| 9 | 718082.74 | 1298365.51 | - | - |
| 10 | 718106.56 | 1298399.67 | - | - |
| 11 | 718137.29 | 1298442.62 | - | - |
| 12 | 718172.91 | 1298493.65 | - | - |
| 13 | 718185.9 | 1298547.5 | - | - |
| 14 | 718196.21 | 1298583.08 | - | - |
| 1 | 718206.91 | 1298620.32 | - | - |
| 1 | 718187.28 | 1298584.6 | - | - |
| 2 | 718185.36 | 1298585.17 | - | - |
| 3 | 718185.92 | 1298587.08 | - | - |
| 4 | 718187.84 | 1298586.53 | - | - |
| 1 | 718187.28 | 1298584.6 | - | - |
| 1 | 718176.97 | 1298548.86 | - | - |
| 2 | 718175.03 | 1298549.33 | - | - |
| 3 | 718175.5 | 1298551.28 | - | - |
| 4 | 718177.44 | 1298550.81 | - | - |
| 1 | 718176.97 | 1298548.86 | - | - |
| 1 | 718164.96 | 1298498.28 | - | - |
| 2 | 718164.1 | 1298496.47 | - | - |

| | | |
|---|---|---|
| полное наименование должности | подпись | инициалы, фамилия |

М.П.

| Земельный участок |
|---|
| вид объекта недвижимости |

| Лист № 7 раздела 4.2 | Всего листов раздела 4.2: 8 | Всего разделов: 7 | Всего листов выписки: 29 |
|---|---|---|---|

| | |
|---|---|
| 1 мая 2021г. № КУВИ-002/2021-49913714 | |
| Кадастровый номер: | 02:22:100303:374 |

| | | | | |
|---|---|---|---|---|
| 3 | 718157.82 | 1298499.59 | - | - |
| 4 | 718158.79 | 1298501.33 | - | - |
| 1 | 718164.96 | 1298498.28 | - | - |
| 1 | 718130.51 | 1298448.62 | - | - |
| 2 | 718129.35 | 1298447 | - | - |
| 3 | 718127.72 | 1298448.16 | - | - |
| 4 | 718128.89 | 1298449.79 | - | - |
| 1 | 718130.51 | 1298448.62 | - | - |
| 1 | 718099.78 | 1298405.69 | - | - |
| 2 | 718098.63 | 1298404.04 | - | - |
| 3 | 718096.99 | 1298405.19 | - | - |
| 4 | 718098.14 | 1298406.82 | - | - |
| 1 | 718099.78 | 1298405.69 | - | - |

| | | |
|---|---|---|
| | | |
| полное наименование должности | подпись | инициалы, фамилия |

М.П.

| Земельный участок |
|---|
| вид объекта недвижимости |

| Лист № 8 раздела 4.2 | Всего листов раздела 4.2: 8 | Всего разделов: 7 | Всего листов выписки: 29 |
|---|---|---|---|

| | |
|---|---|
| 1 мая 2021г. № КУВИ-002/2021-49913714 | |
| Кадастровый номер: | 02:22:100303:374 |

| Сведения о характерных точках границы части (частей) земельного участка | | | | |
|---|---|---|---|---|
| Учетный номер части: 02:22:100303:374/6 | | | | |
| Система координат | | | | |
| Номер точки | Координаты, м | | Описание закрепления на местности | Средняя квадратичная погрешность определения координат характерных точек границ земельного участка, м |
| | X | Y | | |
| 1 | 2 | 3 | 4 | 5 |
| 1 | 718263.76 | 1298618.67 | - | - |
| 2 | 718258.9 | 1298618.82 | - | - |
| 3 | 718073.89 | 1298367.89 | - | - |
| 4 | 718078.04 | 1298366.77 | - | - |
| 1 | 718263.76 | 1298618.67 | - | - |

| | | |
|---|---|---|
| | | |
| полное наименование должности | подпись | инициалы, фамилия |

М.П.